



Inhalt	Seite
Widmung von Verkehrsflächen	827
- Stadtbezirk Bonn, Ortsteil Eendenich	
- Teilbereich des Flodelingsweges	
- Stadtbezirk Beuel, Ortsteil Beuel-Ost und Limperich	
- Teilbereich des Schwarzen Weges	
- Stadtbezirk Beuel, Ortsteil Limperich	
- Steinbruchweg	
- Stadtbezirk Beuel, Ortsteil Oberkassel	
- Altrheinstraße	
- Im Mohrenfeld	
- Paffelsbergplatz	
- Röckesbergstraße	
- Kasseler Ley	
- Ernststraße	
- Dollendorfer Allee	
- Weg entlang der Stadtbahn zw. Dollendorfer Allee und Langemarckstraße	
- Stadtbezirk Beuel, Ortsteil Holzlar	
- Teilbereich der Hardtweiherstraße	
Jahresabschluss des Theaters der Bundesstadt Bonn 1997/98	829
Sitzung des Rates der Bundesstadt Bonn am 21.10.1999	830


Widmung von Verkehrsflächen

Die folgenden Verkehrsflächen werden gemäß § 6 in Verbindung mit § 3 Abs. 4 Nr. 2 des Straßen- und Wegegesetzes des Landes Nordrhein-Westfalen in der Fassung der Bekanntmachung vom 23.09.1995 (GV NW S. 1028 ff.) als Gemeindestraßen, bei denen die Belange der Erschließung der anliegenden Grundstücke überwiegen, dem öffentlichen Verkehr gewidmet.


1. Teilbereich des Flodelingsweges im Stadtbezirk Bonn, Ortsteil Eendenich

Die Widmung eines Teilbereichs des Flodelingsweges zwischen Kollegienweg und Hainstraße im Stadtbezirk Bonn, Ortsteil Eendenich, erstreckt sich bei dem auf Anlage 1 mit  gekennzeichneten Flurstück Gemarkung Eendenich, Flur 8, Nr. 1742 tlw. auf alle Arten des öffentlichen Verkehrs, wobei der Kraftfahrzeugverkehr auf den Benutzerkreis Anlieger beschränkt ist, und bei dem auf Anlage 1 mit  gekennzeichneten Flurstück Gemarkung Eendenich, Flur 8, Nr. 1742 tlw. auf den Fußgänger- und Radfahrverkehr.

2. Teilbereich des Schwarzen Weges im Stadtbezirk Beuel, Ortsteile Beuel-Ost und Limperich


Die Widmung eines Teilbereichs des Schwarzen Weges im Stadtbezirk Beuel, Ortsteile Beuel-Ost und Limperich, erstreckt sich bei dem auf den Anlagen 2 und 3 mit  gekennzeichneten Flurstück Gemarkung Beuel, Flur 60, Nr. 91 tlw. auf alle Arten des öffentlichen Verkehrs.

3. Steinbruchweg im Stadtbezirk Beuel, Ortsteil Limperich



Die Widmung des Steinbruchweges im Stadtbezirk Beuel, Ortsteil Limperich, erstreckt sich bei dem auf den Anlagen 2 und 3 mit  gekennzeichneten Flurstück Gemarkung Beuel, Flur 61, Nr. 8 tlw. auf alle Arten des öffentlichen Verkehrs, wobei der Kraftfahrzeugverkehr auf den Benutzerkreis Anlieger beschränkt ist.




4. Altrheinstraße im Stadtbezirk Beuel, Ortsteil Oberkassel

Die Widmung der Altrheinstraße im Stadtbezirk Beuel, Ortsteil Oberkassel, erstreckt sich bei den auf Anlage 4 mit , gekennzeichneten Flurstücken Gemarkung Oberkassel, Flur 16, Nrn. 640 und 641 auf alle Arten des öffentlichen Verkehrs.


5. Im Mohrenfeld im Stadtbezirk Beuel, Ortsteil Oberkassel

Die Widmung der Straße Im Mohrenfeld im Stadtbezirk Beuel, Ortsteil Oberkassel, erstreckt sich bei den auf Anlage 4 mit , gekennzeichneten Flurstücken Gemarkung Oberkassel, Flur 16, Nrn. 279 tlw., 280, 281 und 639 auf alle Arten des öffentlichen Verkehrs, und bei dem auf Anlage 4 mit , gekennzeichneten Flurstück Gemarkung Oberkassel, Flur 16, Nr. 279 tlw. auf den Fußgängerverkehr.


6. Paffelsbergplatz im Stadtbezirk Beuel, Ortsteil Oberkassel

Die Widmung der Straße Paffelsbergplatz im Stadtbezirk Beuel, Ortsteil Oberkassel, erstreckt sich bei den auf Anlage 5 mit , gekennzeichneten Flurstücken Gemarkung Oberkassel, Flur 16, Nrn. 303, 315, 642 und 643 auf alle Arten des öffentlichen Verkehrs.


7. Röckesbergstraße im Stadtbezirk Beuel, Ortsteil Oberkassel

Die Widmung der Röckesbergstraße im Stadtbezirk Beuel, Ortsteil Oberkassel, erstreckt sich bei den auf Anlage 5 mit , gekennzeichneten Flurstücken Gemarkung Oberkassel, Flur 16, Nrn. 644-646 auf alle Arten des öffentlichen Verkehrs

8. Kasseler Ley im Stadtbezirk Beuel, Ortsteil Oberkassel


Die Widmung der Straße Kasseler Ley im Stadtbezirk Beuel, Ortsteil Oberkassel, erstreckt sich bei dem auf den Anlagen 5 und 6 mit , gekennzeichneten Flurstück Gemarkung Oberkassel, Flur 16, Nr. 596 auf alle Arten des öffentlichen Verkehrs.

9. Ernststraße im Stadtbezirk Beuel, Ortsteil Oberkassel



Die Widmung der Ernststraße im Stadtbezirk Beuel, Ortsteil Oberkassel, erstreckt sich bei den auf Anlage 5 mit , gekennzeichneten Flurstücken Gemarkung Oberkassel, Flur 16, Nrn. 318 und 595 auf alle Arten des öffentlichen Verkehrs.

10. Dollendorfer Allee im Stadtbezirk Beuel, Ortsteil


Oberkassel

Die Widmung der Dollendorfer Allee im Stadtbezirk Beuel, Ortsteil Oberkassel, erstreckt sich bei den auf den Anlagen 4-6 mit , gekennzeichneten Flurstücken Gemarkung Oberkassel, Flur 16, Nrn. 116 tlw., 329, 331 tlw., 332 tlw., 333, 334, 499 und 569 auf alle Arten des öffentlichen Verkehrs.

11. Weg entlang der Stadtbahn zwischen Dollendorfer Allee und Langemarckstraße im Stadtbezirk Beuel, Ortsteil Oberkassel

Die Widmung des Weges entlang der Stadtbahn zwischen Dollendorfer Allee und Langemarckstraße im Stadtbezirk Beuel, Ortsteil Oberkassel, erstreckt sich bei den auf Anlage 5 mit , gekennzeichneten Flurstücken Gemarkung Oberkassel, Flur 16, Nrn. 404 tlw. sowie 496-498 auf alle Arten des öffentlichen Verkehrs, und bei den auf den Anlagen 4 und 5 mit , gekennzeichneten Flurstücken Gemarkung Oberkassel, Flur 16, Nrn. 246, 261, 330, 331 tlw., 332 tlw., 421, 437 und 443 auf den Fußgänger- und Radfahrerverkehr

12. Teilbereich der Hardtweiherstraße im Stadtbezirk Beuel, Ortsteil Holzlar

Die Widmung eines Teilbereichs der Hardtweiherstraße im Stadtbezirk Beuel, Ortsteil Holzlar, erstreckt sich bei dem auf Anlage 7 mit , gekennzeichneten Flurstück Gemarkung Holzlar, Flur 10, Nr. 146 tlw. auf alle Arten des öffentlichen Verkehrs.

Die oben genannten Widmungen gelten am Tage nach der Veröffentlichung im Amtsblatt der Bundesstadt Bonn als bekannt gegeben.

Gegen die Widmungen kann innerhalb eines Monats nach Bekanntgabe Widerspruch erhoben werden. Der Widerspruch ist schriftlich oder zur Niederschrift bei der Oberbürgermeisterin der Bundesstadt Bonn, Bauverwaltungsamt, Stadthaus, Etage 9 B, Berliner Platz 2, 53103 Bonn einzulegen.

Bonn, den 01.10.1999

Die Oberbürgermeisterin
In Vertretung

gez. Trommer
Stadtbaurat

Jahresabschluss 1997/98

Der Rat der Bundesstadt Bonn hat in seiner Sitzung am 2. September 1999 den Jahresabschluss des Theaters der Bundesstadt Bonn 1997/98 (Bilanz zum 31. Juli 1998 und Gewinn- und Verlustrechnung für das Wirtschaftsjahr 1997/98, Anhang) und den Lagebericht in der von der Theaterleitung vorgelegten Form gem. § 26, Abs. 2 EigVO festgestellt und über die Behandlung des Jahresverlustes wie folgt beschlossen:

„Unter Berücksichtigung des aus dem Haushalt 1998 der Bundesstadt Bonn gezahlten Betriebskostenzuschusses in Höhe von DM 75.957.100,00 beträgt der Jahresüberschuss im Geschäftsjahr 1997/98 DM 4.163.822,64.

Der ausgewiesene Jahresüberschuss ergibt sich aus einer Unterschreitung des Wirtschaftsplanes um DM 2.132.927,72 und der planmäßig nicht zu erstattende Gebäudeabschreibung von DM 2.030.894,92. Der Jahresgewinn in Höhe von DM 2.132.927,72 wird in die satzungsmäßige Rücklage eingestellt; die im Jahresabschluss ausgewiesene nicht zu erstattende Gebäudeabschreibung in Höhe von DM 2.030.894,92 wird aus der allgemeinen ebenfalls in die satzungsmäßige Rücklage umgebucht.“

Jahresabschluss und Jahresbericht liegen in der Zeit vom 18. bis einschließlich 27. Oktober 1999 in der Buchhaltung des Theaters der Bundesstadt Bonn in den Kammerspielen, Am Michaelshof 9, 53177 Bonn, zwischen 9.00 und 16.00 Uhr zur Einsichtnahme aus oder können zur Übersendung angefordert werden.

Das Gemeindeprüfungsamt des Regierungspräsidenten Köln hat am 17. September 1999 folgenden Prüfungsvermerk erteilt:

„Die Wirtschaftsprüferin Dipl.-Kfm. Christine Schüller in Bonn hat mit meiner Zustimmung bei dem Theater der Bundesstadt Bonn die Jahresabschlussprüfung für das Jahr 1997/98 durchgeführt. Die Wirtschaftsprüferin hat folgenden Bestätigungsvermerk erteilt:

„Die Buchführung und der Jahresabschluss entsprechen nach meiner pflichtmäßigen Prüfung den gesetzlichen Vorschriften. Der Jahresabschluss vermittelt unter Beachtung der Grundsätze ordnungsmäßiger Buchführung ein den tatsächlichen Verhältnissen entsprechendes Bild der Vermögens-, Finanz- und Ertragslage des Eigenbetriebes. Der Lagebericht steht im Einklang mit dem Jahresabschluss.“

Das Gemeindeprüfungsamt der Bezirksregierung Köln stellt zusätzlich fest: „Der Eigenbetrieb ist auf einen Betriebskostenzuschuss der Stadt Bonn angewiesen“.

Bonn, den 13. Oktober 1999

Theater der Bundesstadt Bonn

Dr. Manfred Beilharz
Generalintendant

Rolf Oltmanns
Kaufmännischer Direktor

Öffentliche Bekanntmachung der Bundesstadt Bonn

Gemäß § 48 Abs. 1 der Gemeindeordnung für das Land Nordrhein-Westfalen, in der Fassung der Bekanntmachung vom 14.07.1994 (GV NW S. 640) in Verbindung mit § 18 der Hauptsatzung der Bundesstadt Bonn vom 01.07.1996 wird hiermit öffentlich bekanntgegeben, dass eine öffentliche Sitzung des Rates der Bundesstadt Bonn

**am Donnerstag, dem 21. Oktober 1999, 17.00 Uhr,
im Ratssaal des Stadthauses, Berliner Platz 2, Bonn,**

stattfindet.

1. Öffentliche Sitzung

- 1.1 Anerkennung der Tagesordnung**
- 1.2 Genehmigung der Niederschrift über die öffentliche Sitzung des Rates vom 02.09.1999**
- 1.3 Genehmigung von Dringlichkeitsentscheidungen gemäß § 60 GO NW**
- entfällt -
- 1.4 Vorlagen aufgrund von Empfehlungen der Bezirksvertretungen und der Ausschüsse**
 - 1.4.1 Änderung des Wirtschaftsplanes des Theaters der Bundesstadt Bonn für das Wirtschaftsjahr 1999/2000
Drucksachenummer: **9900568**
 - 1.4.2 Anregungen und Satzungsbeschluss zum Bebauungsplan Nr. 7320-27 der Stadt Bonn für ein Gebiet im Stadtbezirk Hardtberg, Ortsteil Duisdorf, zwischen Rochusstraße (B 56), Ladestraße und Im Pützengarten („Ladestraße II“)
Drucksachenummer: **9930557**
 - 1.4.3 Anregungen sowie Satzungsbeschluss zum vorhabenbezogenen Bebauungsplan (Vorhaben- und Erschließungsplan) Nr. 8017-29 der Stadt Bonn im Stadtbezirk Bad Godesberg, Ortsteil Schweinheim, nordwestlich der Horionstraße zwischen Stümpchensweg und der Bebauung Amalienhöhe („Horionstraße“)
Drucksachenummer: **9930667**
 - 1.4.4 Entsperrung des Haushaltsansatzes der Hst. 5610.940.5012.2 - BK Sportplatz Pützchen
Drucksachenummer: **9930666**
- 1.5 Anträge von Fraktionen**
 - 1.5.1 Antrag der Stv. Hauser, Lorth und CDU-Fraktion vom 04.10.1999 betr. Überprüfung Ampelschaltung
Drucksachenummer: **9901053**
 - 1.5.2 Antrag der Stv. Skoda, Berg und CDU-Fraktion vom 04.10.1999 betr. Schulen ans Netz
Drucksachenummer: **9901054**
 - 1.5.3 Antrag der Stv. Lorth, Hauser und CDU-Fraktion vom 04.10.1999 betr. Neuordnung des Bahnhofsbereiches Bonn zwischen Kaiserplatz, Thomas-Mann-Straße und Viktoriaunterführung
Drucksachenummer: **9901055**
 - 1.5.4 Antrag der Stv. van Schewick, Bgm. Hauschild und CDU-Fraktion vom 04.10.1999 betr. Kostenbeitrag für die Nutzung der städtischen Sportanlagen (Sportstätten-Nutzungsgebühr)
Drucksachenummer: **9901056**

- 1.5.5 Antrag der Stv. Lorth, Hauser und CDU-Fraktion vom 04.10.1999 betr. Tempo 30-Maßnahmen
Drucksachenummer: **9901057**
- 1.5.6 Antrag der Stv. Skoda, Berg und CDU-Fraktion vom 05.10.1999 betr. Sanierungsprogramm für die Bonner Schulen
Drucksachenummer: **9901058**
- 1.5.7 Antrag des Stv. Fenninger und CDU-Fraktion vom 05.10.1999 betr. Abschaffung der Stellen der Multikulti-, Fahrrad- und Kinder- und Jugend-Beauftragten
Drucksachenummer: **9901059**
- 1.5.8 Antrag der Stv. Hauser, Lorth und CDU-Fraktion vom 05.10.1999 betr. Parkgebühren
Drucksachenummer: **9901060**
- 1.5.9 Antrag der F.D.P.-Fraktion vom 06.10.1999 betr. Hardtbergbahn
Drucksachenummer: **9931509**
- 1.6 Anträge von Ratsmitgliedern**
- 1.6.1 Antrag der Stv. Dr. Gröner und Haese, BBB, vom 29.09.1999 betr. Post-Hochhaus in der Gronau
Drucksachenummer: **9931497**
- 1.6.2 Antrag der Stv. Dr. Gröner und Haese, BBB, vom 29.09.1999 betr. Kürzungen der Geldleistungen an Fraktionen und Ratsmitglieder um drei Prozent, Kürzungen der geldwerten Leistungen an Fraktionen und Ratsmitglieder um zehn Prozent
Drucksachenummer: **9931498**
- 1.7 Vorlagen der Verwaltung**
- 1.7.1 Verleihung der Ehrenbezeichnung "Stadtälteste(r)" an ausgeschiedene Ratsmitglieder
Drucksachenummer: **9901050**
- 1.7.2 Bildung des Hauptausschusses
Drucksachenummer: **9901049**
- 1.7.3 Bildung der 11. Landschaftsversammlung Rheinland; hier: Wahlen des Rates der Stadt Bonn
Drucksachenummer: **9901044**
- 1.7.4 Vertretung der Stadt Bonn in Organen wirtschaftlicher Unternehmen
Drucksachenummer:
- 1.7.5 Besetzung der Gremien bei anderen Körperschaften und Behörden
Drucksachenummer:
- 1.7.6 Preis: "Bürgerschaftliche Selbsthilfe in der Stadt Bonn 1999"
hier: Berufung der Jury-Mitglieder 1999
Drucksachenummer: **9901061**
- 1.7.7 Kinderkultur
Drucksachenummer: **9931508**
- 1.7.8 Über- und außerplanmäßige Ausgaben Liste VI/1999
Drucksachenummer:

1.8 Mitteilungen

1.8.1 Bonner Unicef Städtepartnerschaftsprojekt im Jahr 2000
Drucksachennummer: **9931495**

1.8.2 Über- und außerplanmäßige Ausgaben Liste 5/1999
Drucksachennummer:

- - -

Im Anschluss an die öffentliche Sitzung findet eine nichtöffentliche Sitzung statt, deren Tagesordnung die Genehmigung einer Dringlichkeitsentscheidung, zwei Grundstücksangelegenheiten sowie einen Vergleich umfasst.

B o n n, den 07. Oktober 1999 1999

gez. Hübner

(Arno Hübner)
Beigeordneter

- - -

Einlasskarten für die öffentliche Sitzung sind beim Vorstandsreferat Grundsatzangelegenheiten, Zimmer 2.20, 2. Etage, Altes Rathaus am Markt (Tel.: 77 2039) oder am Sitzungstag an der Information im Eingangsbereich des Stadthauses, Berliner Platz 2, erhältlich.

Hainstraße Anlage 1

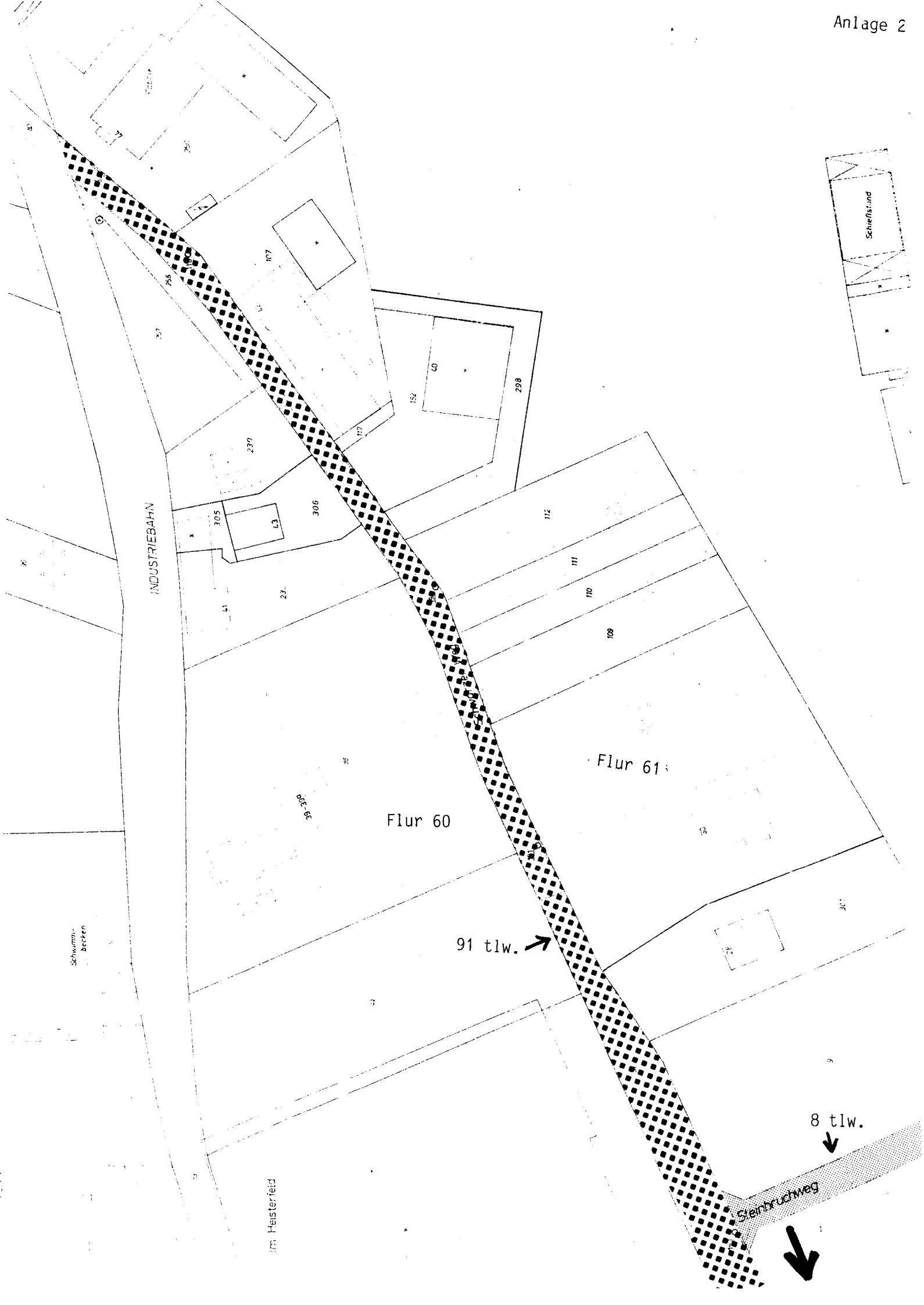


Kollegienweg

Flur 8

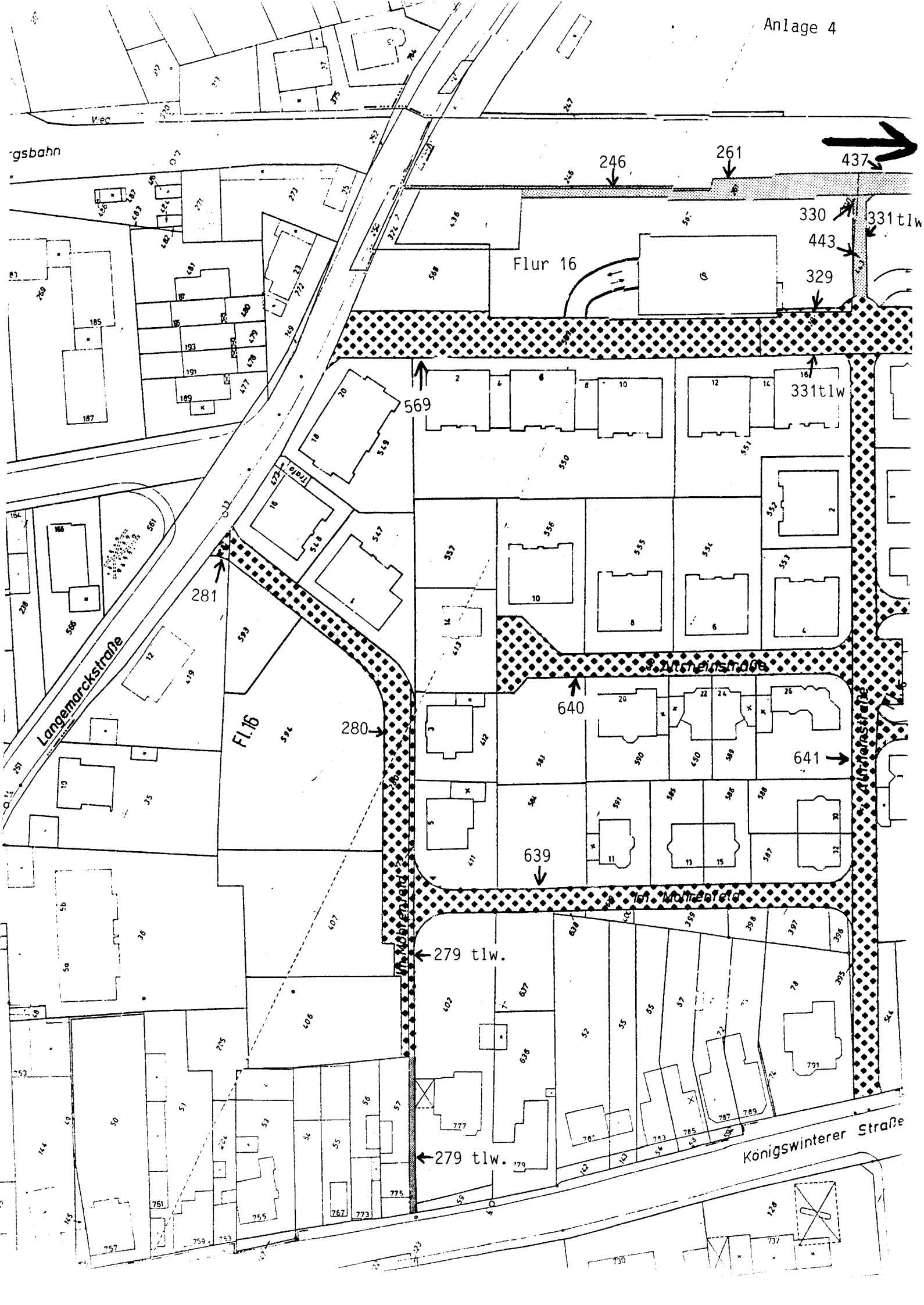

1742 tlw.

1742 tlw. Flur 1





gsbahn



Langemarckstraße

Fl. 16

Flur 16

Wilschstraße

Möbelenstraße

Aufgassstraße

Königswinterer Straße

246

261

437

330

443

329

331tlw

569

331tlw

281

280

640

641

639

← 279 tlw.

← 279 tlw.

185

193

191

189

187

288

10

12

35

593

594

26

705

51

751

759

753

57

53

767

773

54

55

56

57

775

54

55

56

57

775

54

55

56

57

775

54

55

56

57

775

54

55

56

57

775

54

55

56

57

775

54

55

56

57

775

54

55

56

57

775

54

55

56

57

775

54

55

56

57

775

54

55

56

57

775

54

55

56

57

775

54

55

56

57

775

54

55

56

57

775

54

55

56

57

775

54

55

56

57

775

54

55

56

57

775

54

55

56

57

775

54

55

56

57

775

54

55

56

57

775

54

55

56

57

775

54

55

56

57

775

54

55

56

57

775

54

55

56

57

775

54

55

56

57

775

54

55

56

57

775

54

55

56

57

775

54

55

56

57

775

54

55

56

57

775

54

55

56

57

775

54

55

56

57

775

54

55

56

57

775

54

55

56

57

775

54

55

56

57

775

54

55

56

57

775

54

55

56

57

775

54

55

56

57

775

54

55

56

57

775

54

55

56

57

775

54

55

56

57

775

54

55

56

57

775

54

55

56

57

775

54

55

56

57

775

54

55

56

57

775

54

55

56

57

775

54

55

56

57

775

54

55

56

57

775

54

55

56

57

775

54

55

56

57

775

54

55

56

57

775

54

55

56

57

775

54

55

56

57

775

54

55

56

57

775

54

55

56

57

775

54

55

56

57

775

54

55

56

57

775

54

55

56

57

775

54

55

56

57

775

54

55

56

57

775

54

55

56

57

775

<

Anlage 5

Flur 16



437

Siebengebirgsbahn

404 tlw.

421

332 tlw.

332 tlw.

496

497

498

499



Spillendorfer Allee

331 tlw.

333

334

644

595

643

645

596

315

Alte Straße

642

303

318

577

578

579

580

581

582

583

584

585

586

587

588

589

590

591

592

593

594

646

Königs

L 193

straße

Altenwohlfahrt

165

156

157

158

Flur 16

Siebengebirgsbahn



499

116 tlw

596

Fl. 16

Im Michelsfeld

Im Michelsfeld

Swinterer Straße

L 193

OBERDOLLENDORF Fl. 1

OBERDOLLENDORF Fl. 1

9

2583c82j

